



Stockelsdorf (im Landkreis Ostholstein)

Veränderung der Indikatoren vom vorletzten zum letzten Wert



Verbesserung



Keine Veränderung



Verschlechterung

Mietpreise (€ je m²)

Wie hoch ist die durchschnittliche Nettokaltmiete pro Quadratmeter?

Noch keine Daten verfügbar!

Verunglückte im Verkehr (Verunglückte je 1.000 Einwohner)

Wie viele Personen je 1.000 Einwohner wurden bei Verkehrsunfällen getötet?


2017 | 2018





4,2 | 4,3


Landesdurchschnitt □


2018  5,5

2018  | 4,3

2017  | 4,2

2016  | 4,8

2015  | 3,2

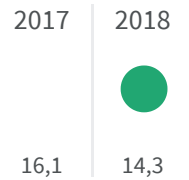
2014  | 4,0

Legende

 Stockelsdorf (im Landkreis Ostholstein)

Flächenverbrauch (%)

Wie hoch ist der Anteil der bebauten Fläche (Siedlungs- und Verkehrsfläche) an der Gesamtfläche der Kommune?



Landesdurchschnitt

2018  13,4



Legende

 Stockelsdorf (im Landkreis Ostholstein)

Naherholungsflächen (km² je 1.000 Einwohner)

Wie viele Quadratkilometer Naherholungsfläche stehen pro 1.000 Einwohner zur Verfügung?



Landesdurchschnitt

2018  6,4



Legende

 Stockelsdorf (im Landkreis Ostholstein)

Modal Split (Aufkommen Fußverkehr/Radverkehr/ÖPNV; %)

Noch keine Daten verfügbar!